

«СОГЛАСОВАНО»

Начальник управления
образования АЗР

Л.М.Калашникова

« 30 » 2019 года



«УТВЕРЖДАЮ»

директор МБОУ
Клюевской СОШ

Д.О.Ешпагамбетова

2019 года



«СОГЛАСОВАНО»

Начальник ОГИБДД

ОМВД России

по Зерноградскому району

О.Ю. Путинцев

« 27 » 2019 года



ПАСПОРТ

дорожной безопасности образовательного учреждения

Муниципальное бюджетное общеобразовательное

учреждение

Клюевская средняя общеобразовательная школа

Зерноградского района

(наименование образовательного учреждения)

Тип ОУ : общеобразовательное

Количество педагогического состава: 17

Количество учащихся 108

Наличие уголка по БДД имеется (II этаж школы)
(если имеется, указать место расположения)

Наличие класса по БДД -
(если имеется, указать место расположения)

Наличие автогородка (площадки) по БДД -

Наличие автобуса в ОУ по договору с МУПТП «Школьный маршрут»
(при наличии автобуса)

Владелец автобуса - МУПТП «Школьный маршрут»
(ОУ, муниципальное образование и др.)

Юридический адрес владельца: Ростовская обл., г. Зерноград, пер. Селекционный, д.13/а

Место хранения и технического обслуживания: гараж МУПТП «Школьный маршрут»

Место медицинского освидетельствования водителя : ФАП х. Клюев

Сведения о водителях: Носков Вячеслав Викторович, В, Д, более 20 лет, ежегодно
Гурдесов Александр Иванович, В,Д, 25 лет, ежегодно

Время занятий в ОУ:

1-ая смена: 8:30 – 15:15

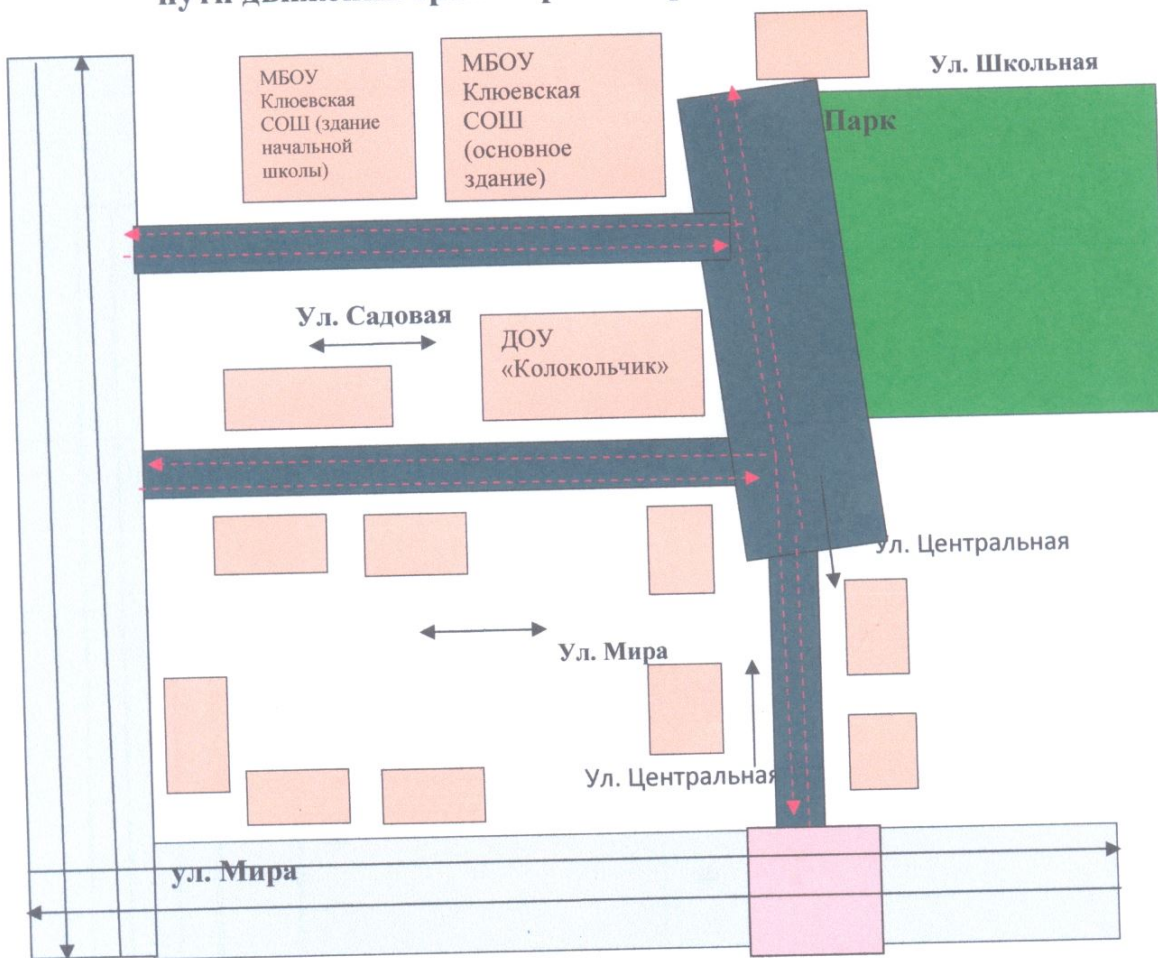
Телефон оперативных служб:

МЧС – 01

Полиция – 02

Скорая помощь - 03

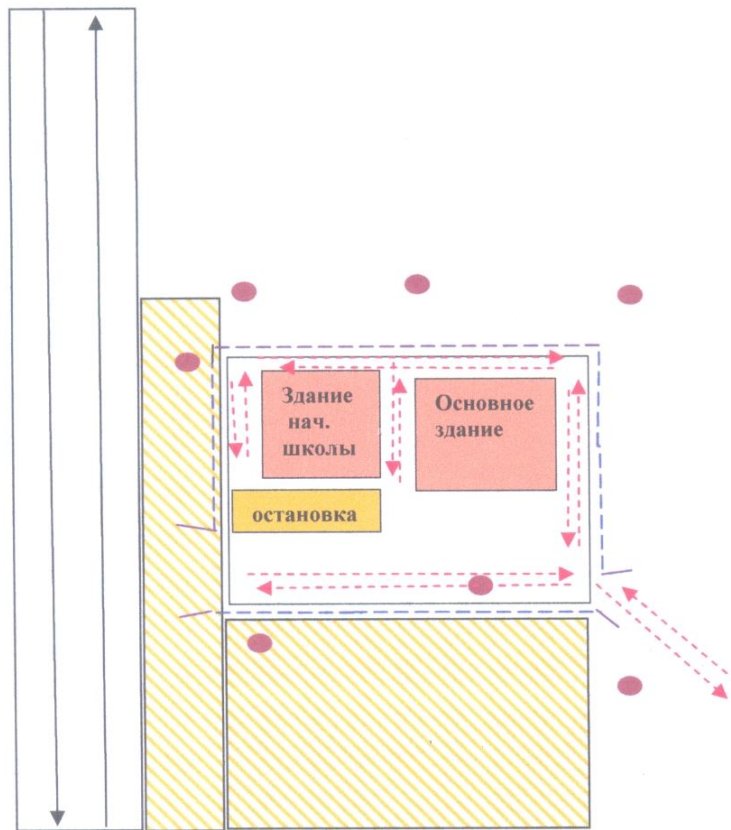
План-схема района расположения школы, пути движения транспортных средств и обучающихся



- жилая застройка
- проезжая часть
- тротуар
- грунтовая дорога

- движение детей (обучающихся) в (из) гимназии
- движение транспортных средств
- опасные участки

**Схема организации дорожного движения в непосредственной близости от
ОУ с размещением соответствующих технических средств, маршруты
движения детей и расположение парковочных мест**



- ограждение школы
 - стоянка транспортных средств

● - искусственное освещение

остановка - остановка школьного автобуса

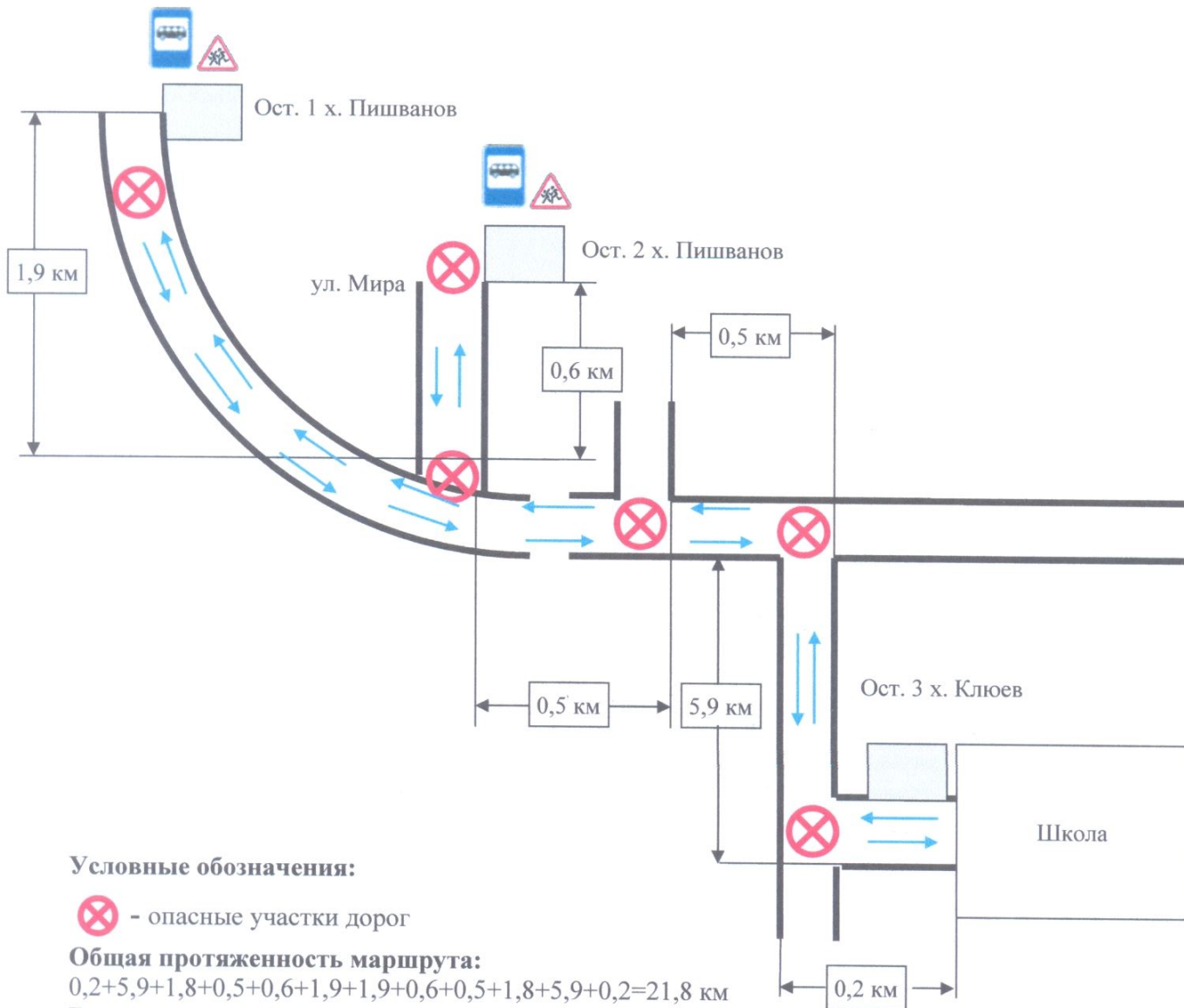
↔ - движение транспортных средств

- - - → - движение детей (обучающихся) в (из) школы

Фотоматериалы пешеходного перехода



Схема движения автобуса по маршруту №46
МБОУ Ключевская СОШ – х. Пишванов – МБОУ Ключевская СОШ



Условные обозначения:

- опасные участки дорог

Общая протяженность маршрута:

$0,2+5,9+1,8+0,5+0,6+1,9+1,9+0,6+0,5+1,8+5,9+0,2=21,8$ км

В одну сторону: 10,8 км

Схема движения автобуса по маршруту №47
МБОУ Ключевская СОШ – х. Цветной – х. Красноармейский-МБОУ Ключевская СОШ

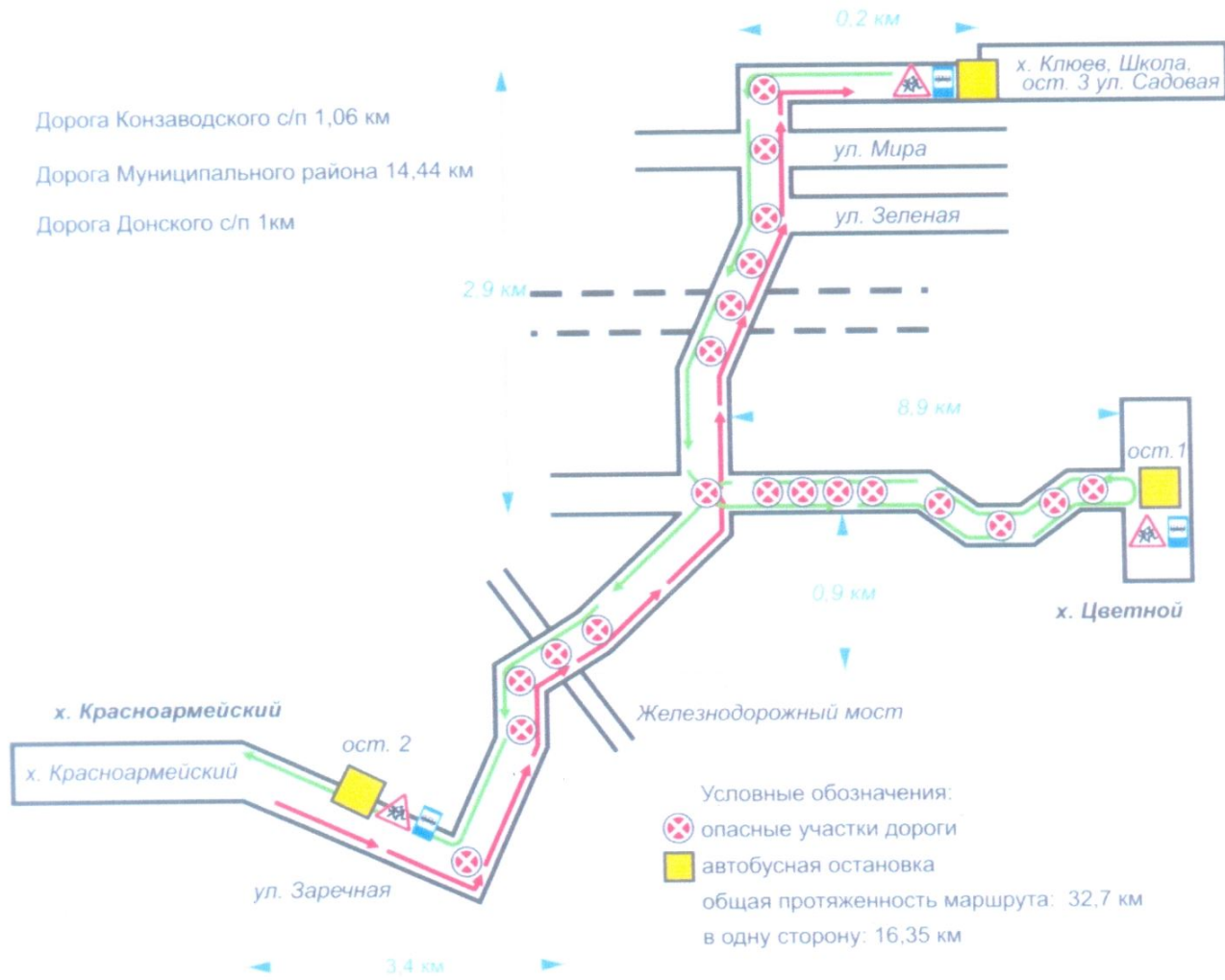
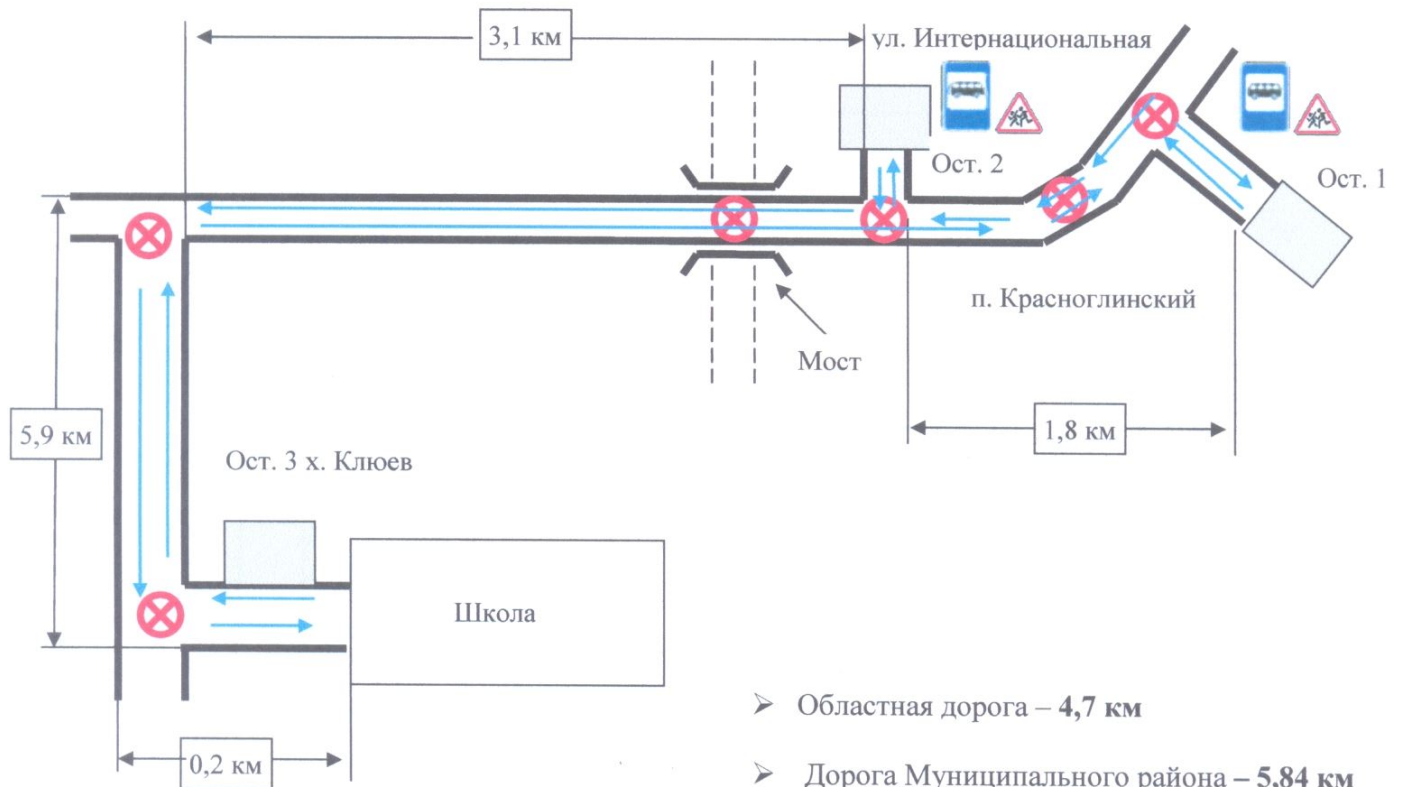



Схема движения автобуса по маршруту №48
МБОУ Ключевская СОШ – п. Красноглинский – МБОУ Ключевская СОШ



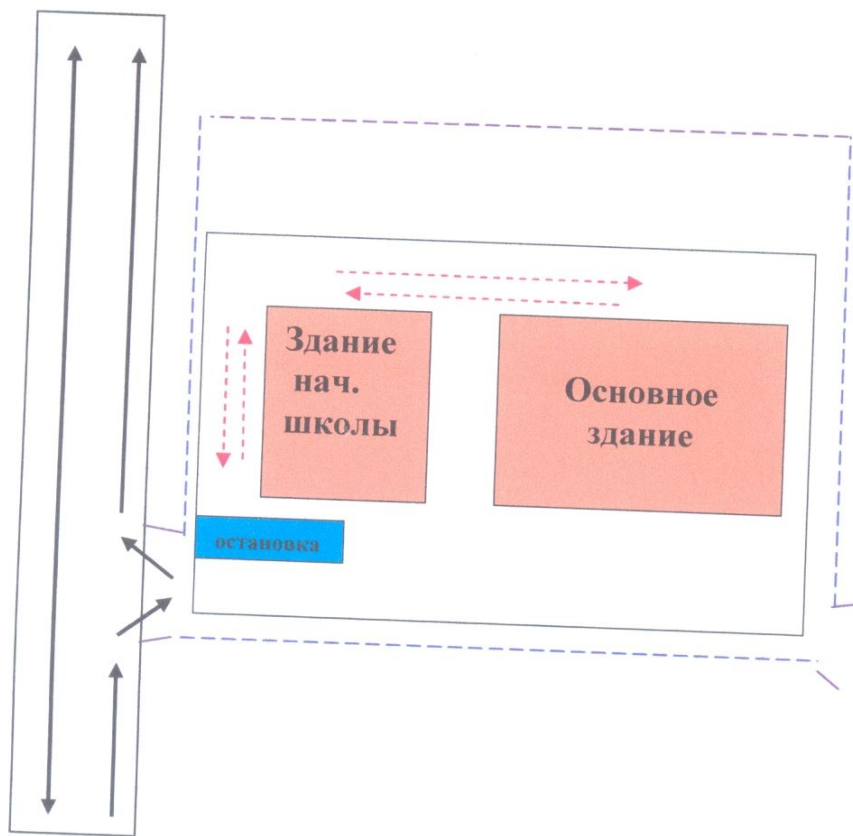
- Областная дорога – 4,7 км
- Дорога Муниципального района – 5,84 км
- Дорога Конзаводского с/п – 0,46 км

Условные обозначения:
 - опасные участки дорог

Общая протяженность маршрута:
 $0,2+5,9+3,1+1,8+1,8+3,1+5,9+0,2=22$ км

В одну сторону: 11 км

Безопасное расположение остановки автобуса ОУ на территории образовательного учреждения



- движение школьного автобуса

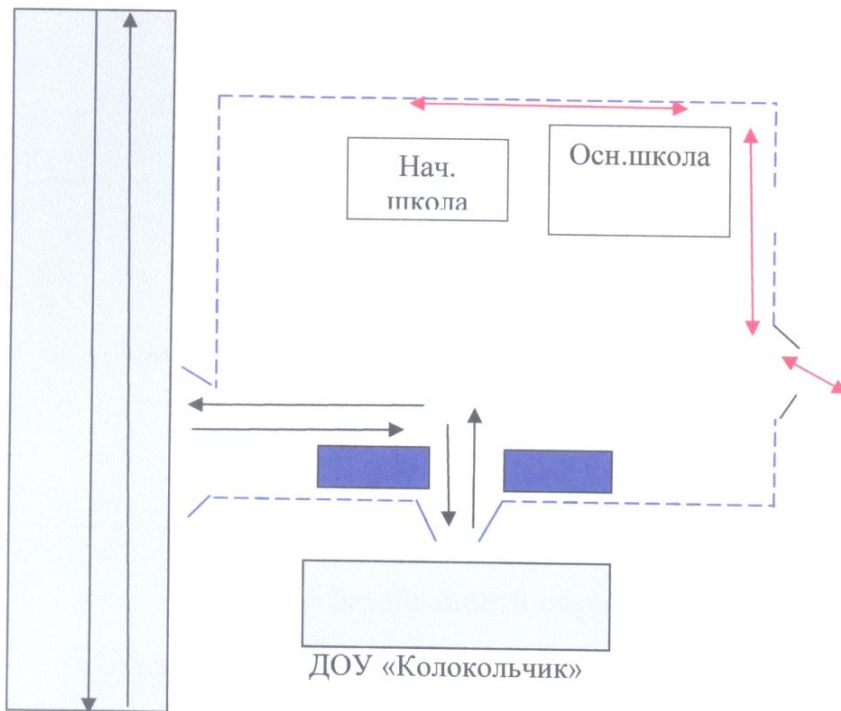


- движение детей и подростков на территории ОУ к месту посадки/высадки

остановка

- место посадки/высадки детей и подростков

Пути движения транспортных средств к местам разгрузки/погрузки и рекомендуемые пути передвижения детей по территории ОУ



----- - ограждение школы

↔ - движение грузовых транспортных средств

↔ - движение детей и подростков на территории ОУ

■ - место разгрузки/погрузки